

CARRETERA HACIA EL CERRO HUANCAY LU

ZONAS AGRICOLAS DE PROTECCION ZA-P

Comunidad Campesina Huanca Aylo

8 521 000 N

Comunidad Campesina Huanca Aylo

RBD

RBD

OTROS USOS (OU)

EDUCACION (E)

RBD

RBD

PROLONGACION DE VIA

8 520 900 N

ZONAS AGRICOLAS DE PROTECCION ZA-P

RBD

RBD





RBD

Comunidad Campesina Huanca Aylo

ZONAS AGRICOLAS DE PROTECCION ZA-P

CARRETERA LAMAY-SAYLLA FAYA

LEYENDA

-  RESIDENCIAL BAJA DENSIDAD RBD
-  ZONA PROTECCION AMBIENTAL
-  ZONA DE APORTE - EDUCACION (E)
-  ZONA DE APORTE - OTROS USOS (OU)

<small>PROYECTO DISEÑADO CON EL REGLAMENTO ESPECIAL DE HABILITACION URBANA Y EDIFICACION DS N° 010-2018-VIVIENDA Y SUS MODIFICATORIAS PARA APLICACION EN EL MARCO DEL PROGRAMA TECHO PROPIO</small>			
<small>PROYECTO:</small> PLANEAMIENTO INTEGRAL CCACCATO PATA	<small>PROPIETARIO:</small> AEC CONTRATISTAS GENERALES EIRL		
<small>PLANO:</small> USO DE SUELOS DATUM UTM WGS84 18S.	<small>UBICACION:</small> Dirección: FUNDO MILLCHO MILLPO ERAPATA Distrito: LAMAY Provincia: CALCA Departamento: CUSCO	<small>LAMINA:</small> PI - 2	
<small>ESCALA:</small> 1/500	<small>FECHA:</small> MARZO 2022		